

**Fragebogen zu den versiegelten Flächen
Ihres Grundstückes**

Wir bitten um Rücksendung bis **14.10.2022**

per E-Mail an niederschlagswasser@lampertheim.de

oder an

**Magistrat der Stadt Lampertheim
Fachdienst 20-2
Römerstraße 102
68601 Lampertheim**



HOTLINE

Telefon

06206/935-240

Servicezeiten

12.09.2022 bis 14.10.2022

Mo, Mi u. Fr 9.00 – 14.00 Uhr

Di u. Do 13.30 – 18.00 Uhr

Entwässerungsverhältnisse
zum 01.09.2022

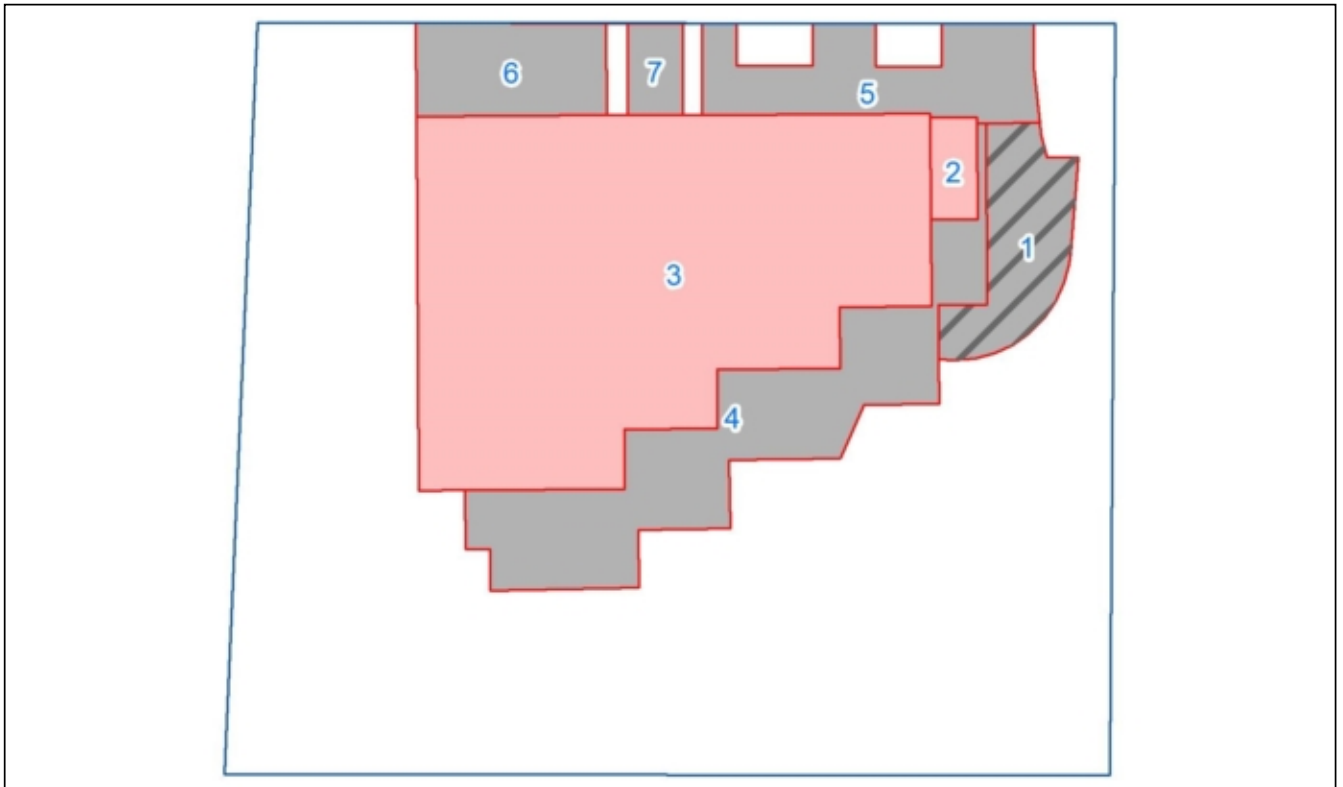
Bitte beantworten Sie die nachfolgenden Fragen durch Ankreuzen bzw. Ergänzung der Angaben.
Erläuterungen zum Ausfüllen finden Sie auf der letzten Seite des Fragebogens.





Einen Musterfragebogen und weitere Informationen finden Sie unter dem Suchbegriff "Niederschlagswasser" auf unserer Homepage www.lampertheim.de.

1. Angaben zum Grundstück

	Bei uns gespeichert	Ihre Korrektur
Anrede		
Bescheidempfänger	Herbert Mustermann	
Straße und Hausnummer	Römerstraße 102	
PLZ und Ort	68623 Lampertheim	
Telefonnummer		
E-Mail-Adresse		
Lagebezeichnung	Saarstraße 46	Saarstraße 46a
Gemarkung	Lampertheim	
Flurnummer	3	
Flurstück	145/2	
Objektnummer	GA000054	
Abgabe-ID	26182	
Lage-Nr.	39	





- | | |
|--|---|
|  D1 - Dachfläche |  G1 - vollversiegelte Grundstücksfläche (z.B. Beton-, Schwarzdecken, Pflastersteine) mit Fugenanteil kleiner 25% |
|  D2 - natürlich begrünte Dachfläche |  G2 - teilversiegelte Grundstücksflächen, d.h. Rasengittersteine, Porensteine sowie Fugen-, Natur und Verbundpflaster mit einem Fugenanteil von mindestens 25% |

Luftbildansicht



2. Flächenauswertung

Die nachfolgende Tabelle zeigt die aus den Luftbildern ermittelten Flächen. Kreuzen Sie bitte in Spalte 6 an, welche Flächen **nicht** in die öffentliche Abwasseranlage entwässern. Für diese Flächen sind keine weiteren Angaben erforderlich. Angaben in den Spalten 7 und 8 sowie zu Zisternen, Gräben und Mulden sind nur für Flächen relevant, die direkt oder indirekt in die öffentliche Abwasseranlage entwässern. Beachten Sie bitte die Erläuterungen auf der letzten Seite des Fragebogens.

Ergebnis der Luftbildauswertung					Bitte hier Ihre Korrekturen eintragen			
1	2	3	4	5	6	7	8	9
Nr.	Versiegelungsart	Flächengröße (in m ²)	Faktor	Fläche x Faktor (in m ²)	Hier ankreuzen, wenn Fläche nicht in die öffentliche Abwasseranlage entwässert	nur für Flächen, die in die öffentliche Abwasseranlage entwässern		wird von der Verwaltung ausgefüllt
						korrigierte Versiegelungsart	korrigierte Flächengröße (in m ²)	
1	G2	68	0,5	34	X			
2	D1	17	1	17				
3	D1	549	1	549			540	
4	G1	187	1	187	X			
5	G1	88	1	88		G2		
6	G1	63	1	63				
7	G1	18	1	18				
	Summe:	990		956				

3. Zisternen (inklusive aller sonstigen Auffangbehälter)

Befinden sich auf Ihrem Grundstück eine oder mehrere Zisternen, in die Niederschlagswasser abgeführt wird? (bitte kreuzen Sie an)

Nein (bitte weiter zu Punkt 4)

Ja (bitte nachfolgende Tabelle ausfüllen)

1	2	3	4		5	6
	Zisterne hat Überlauf an die öffentliche Abwasseranlage (bitte ankreuzen)	Volumen der Zisterne in m ³ (1 m ³ = 1000 l)	Nutzung der Zisterne (bitte ankreuzen)		folgende Flächen sind an die Zisterne angeschlossen: (Flächennummern aus Tab. 2 "Flächenauswertung")	wird von der Verwaltung ausgefüllt
			Gartenbewässerung	Brauchwasser (Toilette etc.)		
Zisterne Nr. 1	ja <input checked="" type="checkbox"/> nein <input type="checkbox"/>	1,5 m ³			2, 3	
Zisterne Nr. 2	ja <input type="checkbox"/> nein <input type="checkbox"/>					
Zisterne Nr. 3	ja <input type="checkbox"/> nein <input type="checkbox"/>					



4. Gräben und Mulden

Wird von Ihrem Grundstück Niederschlagswasser in öffentliche Gräben oder Mulden abgeführt? (bitte kreuzen Sie an)

Nein (bitte weiter zu Punkt 5)

Ja (bitte nachfolgende Tabelle ausfüllen)

1	2
betreffende Flächennummern aus Tabelle 2 "Flächenauswertung"	wird von der Verwaltung ausgefüllt

5. Bemerkungen

6. Rechtsverbindliche Erklärung

Ich versichere, dass die Angaben den tatsächlichen Gegebenheiten entsprechen und nach bestem Wissen ermittelt wurden. Mir ist bekannt, dass jede Änderung der bebauten und künstlich befestigten Grundstücksflächen, von denen Niederschlagswasser der Abwasseranlage zugeführt wird oder zu ihr abfließt, unverzüglich der Stadt Lampertheim mitzuteilen ist.

Lampertheim, 10.09.2022

Ort, Datum

Herbert Mustermann

Unterschrift

